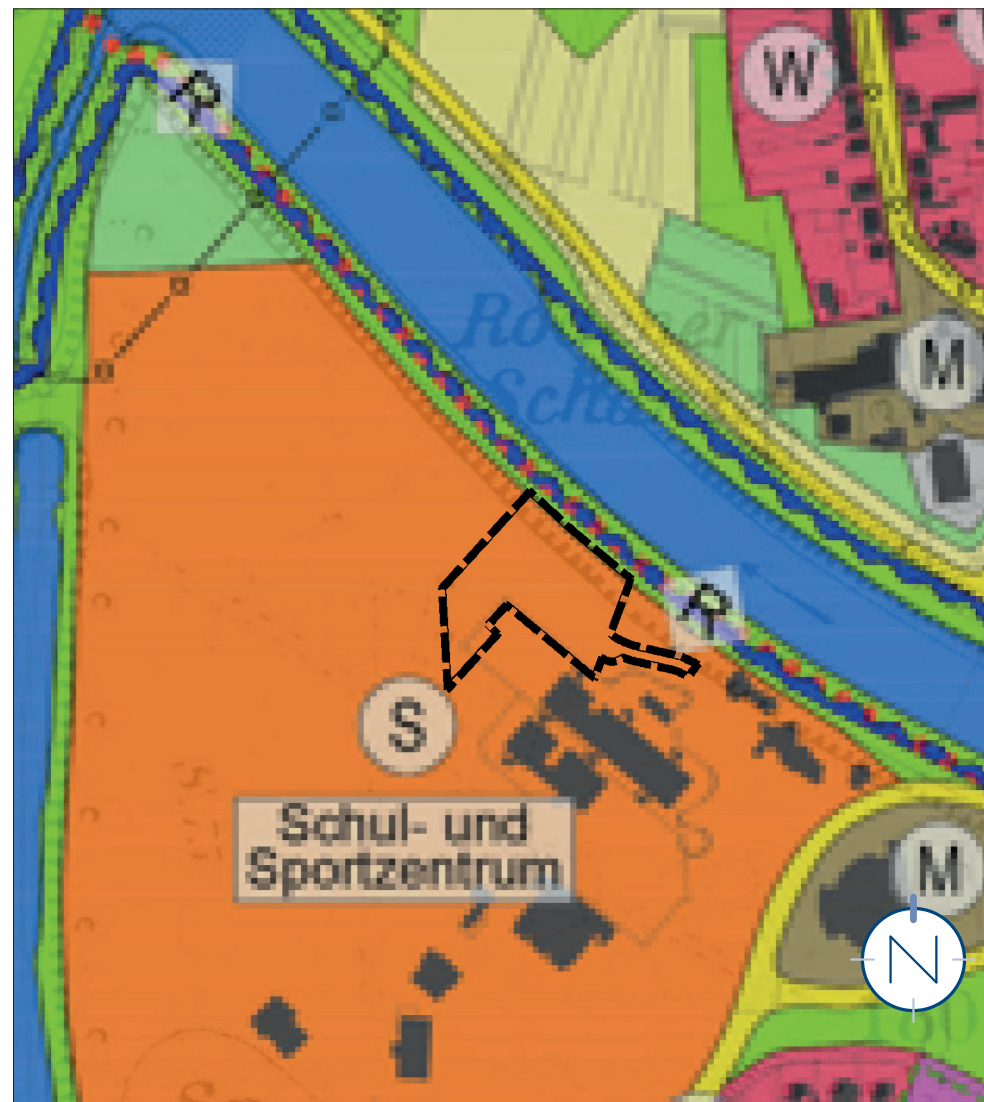
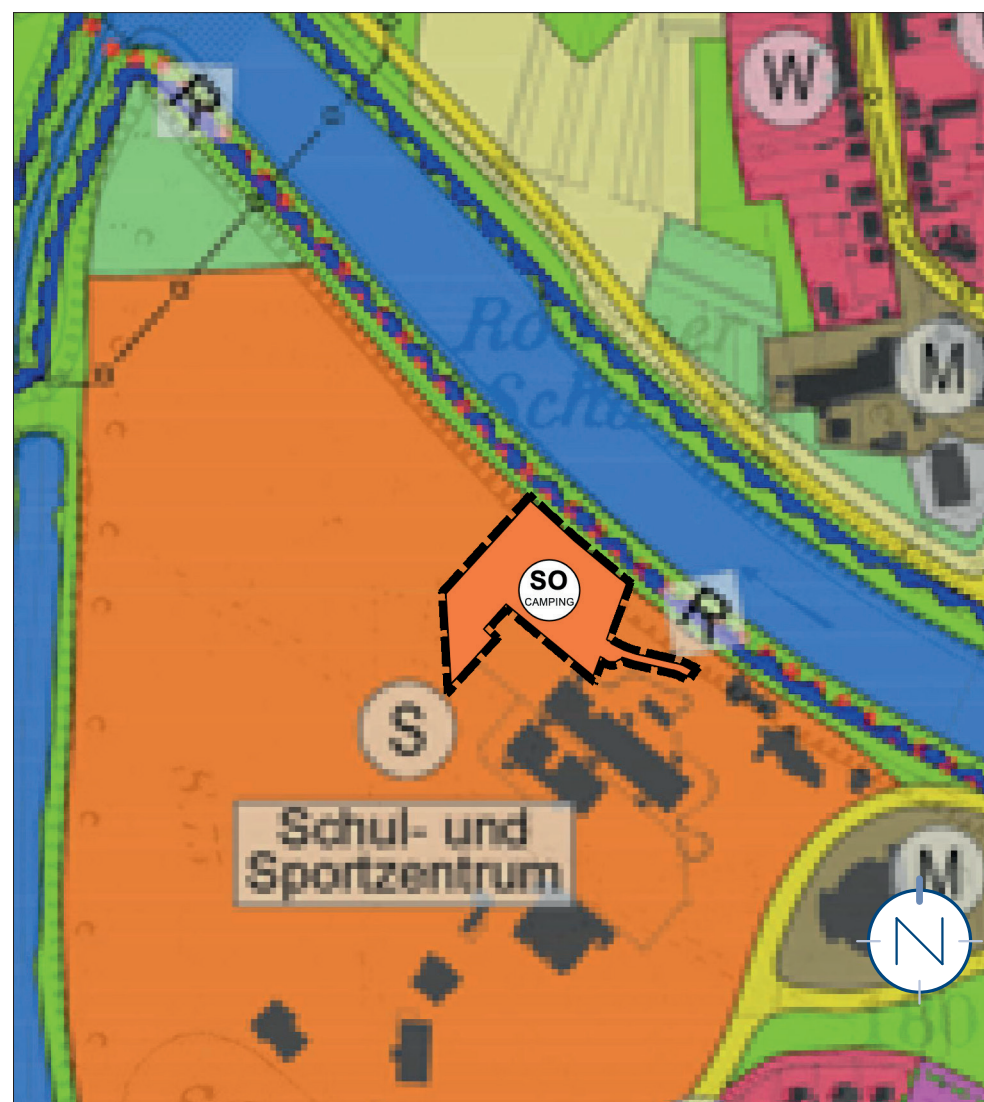





**BISHERIGE DARSTELLUNG DES FLÄCHENNUTZUNGSPLANS
IM GELTUNGSBEREICH DER TEILÄNDERUNG**



**GEPLANTE DARSTELLUNG DER TEILÄNDERUNG DES
FLÄCHENNUTZUNGSPLANS**



PLANZEICHENERLÄUTERUNG

-  GELTUNGSBEREICH DER TEILÄNDERUNG
-  SONDERBAUFLÄCHE SCHUL- UND SPORTZENTRUM (ALT)
(§ 5 ABS. 2 NR. 1 BAUGB)
-  SONDERBAUFLÄCHE CAMPING (NEU)
(§ 5 ABS. 2 NR. 1 BAUGB)

VERFAHRENSVERMERKE

- Der Stadtrat hat am ____ die Einleitung des Verfahrens zur Teiländerung des Flächennutzungsplanes im Bereich des Bebauungsplanes „Wohnmobilstellplätze In den Fliesen“ beschlossen (§ 2 Abs. 1 BauGB).
- Der Beschluss, die Teiländerung durchzuführen, wurde am ____ ortsüblich bekanntgemacht (§ 2 Abs.1 BauGB).

Saarlouis, den ____

Der Oberbürgermeister der Kreisstadt Saarlouis

(Marc Speicher)

- Die Öffentlichkeit wurde in der Zeit vom ____ bis einschließlich ____ frühzeitig beteiligt und von der Planung unterrichtet (§ 3 Abs. 1 BauGB).
- Die Behörden und sonstigen Träger öffentlicher Belange sowie die Nachbargemeinden, deren Aufgabenbereich von der Planung berührt werden kann, wurden mit elektronischem Schreiben vom ____ frühzeitig beteiligt und von der Planung unterrichtet und um Äußerung auch im Hinblick auf den erforderlichen Umfang und Detaillierungsgrad der Umweltprüfung nach § 2 Abs. 4 BauGB (Scoping) aufgefordert (§ 4 Abs. 1 BauGB). Ihnen wurde eine Frist bis zum ____ zur Stellungnahme eingeräumt.
- Der Stadtrat hat in seiner Sitzung am ____ den Entwurf gebilligt und die Veröffentlichung der Teiländerung des Flächennutzungsplanes im Internet inkl. einer Auslegung beschlossen (§ 3 Abs. 2 BauGB).
- Der Entwurf der Teiländerung des Flächennutzungsplanes, bestehend aus dem Plan, der Begründung und dem Umweltbericht, wurde in der Zeit vom ____ bis einschließlich ____ im Internet veröffentlicht und zur Ansicht und zum Herunterladen bereitgehalten (§ 3 Abs. 2 BauGB). Zusätzlich fand eine öffentliche Auslegung statt.
- Ort und Dauer der Veröffentlichung im Internet und der Auslegung wurden mit dem Hinweis, dass Stellungnahmen während der Veröffentlichungsfrist von jedermann elektronisch per Mail, oder bei Bedarf schriftlich oder zur Niederschrift abgegeben werden können, und dass nicht fristgerecht abgegebene Stellungnahmen bei der Beschlussfassung über die Teiländerung des Flächennutzungsplanes unberücksichtigt bleiben können, am ____ ortsüblich bekannt gemacht (§ 3 Abs. 2 BauGB).
- Die Behörden und sonstigen Träger öffentlicher Belange sowie die Nachbargemeinden wurden mit Schreiben vom ____ von der Veröffentlichung im Internet / Auslegung elektronisch benachrichtigt (§ 3 Abs. 2 BauGB und § 4 Abs. 2 BauGB und § 2 Abs. 2 BauGB). Ihnen wurde eine Frist bis zum ____ zur Stellungnahme eingeräumt.
- Während der elektronischen Beteiligung, Veröffentlichung im Internet / Auslegung gingen seitens der Öffentlichkeit, Behörden und der sonstigen Träger öffentlicher Belange sowie der Nachbargemeinden Anregungen und Stellungnahmen ein. Die Abwägung der vorgebrachten Bedenken und Anregungen erfolgte durch den Stadtrat am ____ . Das Ergebnis wurde denjenigen, die Anregungen und Stellungnahmen vorgebracht haben, mitgeteilt (§ 3 Abs. 2 Satz 6 BauGB).

- Der Stadtrat hat am ____ die Teiländerung des Flächennutzungsplanes beschlossen.

Saarlouis, den ____

Der Oberbürgermeister der Kreisstadt Saarlouis

(Marc Speicher)

- Die Teiländerung des Flächennutzungsplanes wurde gem. § 6 Abs. 1 BauGB der höheren Verwaltungsbehörde zur Genehmigung vorgelegt.
- Die Teiländerung des Flächennutzungsplanes wurde gem. § 6 Abs. 1 BauGB vom Ministerium für Inneres, Bauen und Sport genehmigt.

Az.: _____

Ministerium für Inneres, Bauen und Sport

Saarbrücken, den ____

- Die Erteilung der Genehmigung der Flächennutzungsplanteiländerung durch das Ministerium für Inneres, Bauen und Sport vom ____ ist am ____ gem. § 6 Abs. 5 BauGB ortsüblich bekannt gemacht worden, mit dem Hinweis auf Ort und Zeit der Einsehbarkeit der Teiländerung des Flächennutzungsplanes. Mit der Bekanntmachung ist die Teiländerung des Flächennutzungsplanes wirksam.

Saarlouis, den ____

Der Oberbürgermeister der Kreisstadt Saarlouis

(Marc Speicher)

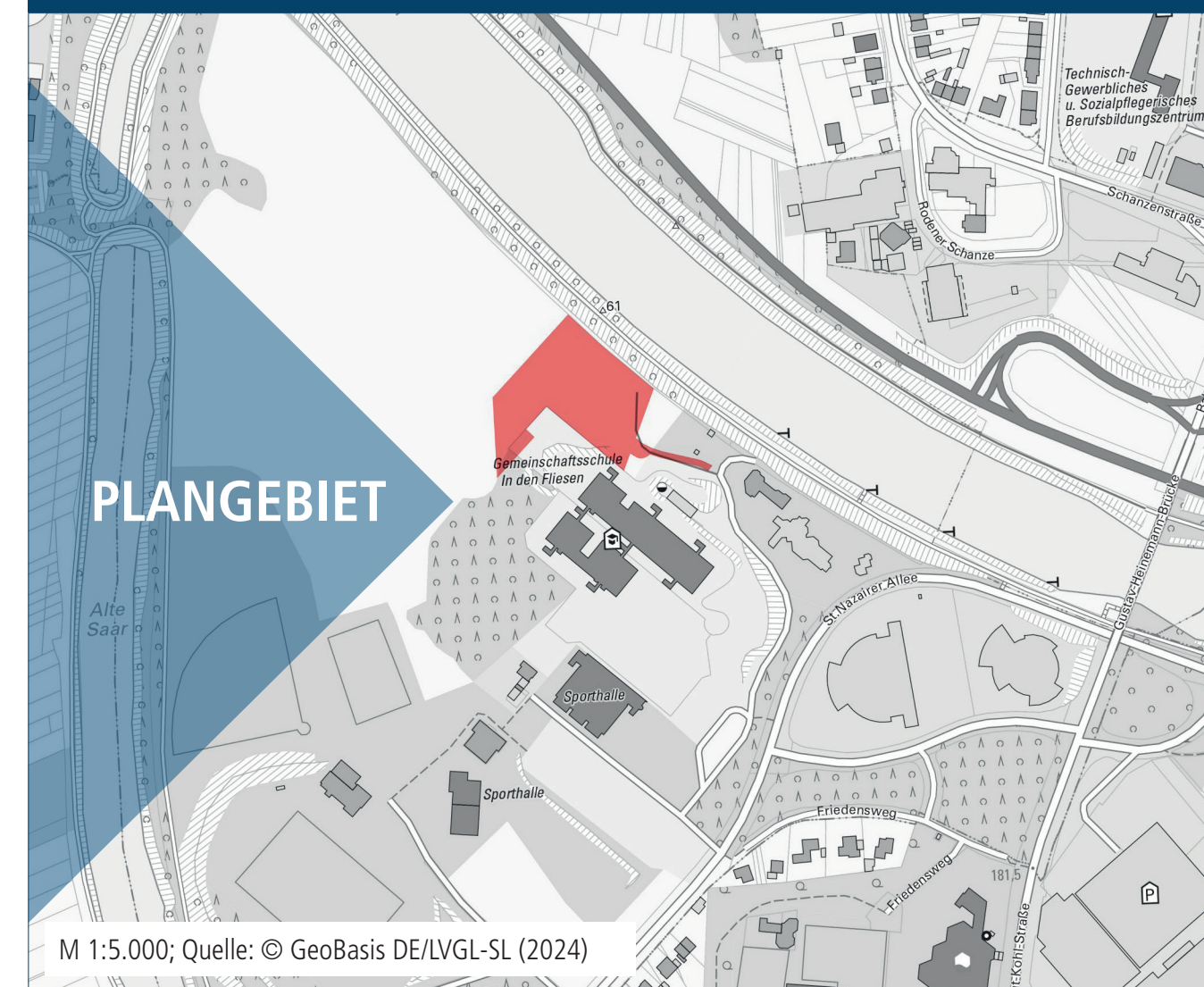
GESETZLICHE GRUNDLAGEN

Für die Verfahrensdurchführung und die Darstellungen der Teiländerung des Flächennutzungsplanes gelten u.a. folgende Gesetze und Verordnungen:

- Baugesetzbuch in der Fassung der Bekanntmachung vom 03. November 2017 (BGBl. I S. 3634), zuletzt geändert durch Artikel 1 des Gesetzes vom 20. Dezember 2023 (BGBl. 2023 I Nr. 394).
- Verordnung über die bauliche Nutzung der Grundstücke (Baunutzungsverordnung - BauNVO) in der Fassung der Bekanntmachung vom 21. November 2017 (BGBl. I S. 3786), zuletzt geändert durch Artikel 2 des Gesetzes vom 03. Juli 2023 (BGBl. 2023 I Nr. 176).
- Verordnung über die Ausarbeitung der Bauleitpläne und die Darstellung des Planinhalts (PlanZV) vom 18.12.1990 (BGBl. 1991 I S. 58), zuletzt geändert durch Artikel 3 des Gesetzes vom 14. Juni 2021 (BGBl. I S. 1802).

- § 12 des Kommunalselfverwaltungs-gesetzes (KSVG) des Saarlandes in der Fassung der Bekanntmachung vom 27. Juni 1997 (Amtsbl. S. 682), zuletzt geändert durch Gesetz vom 12. Dezember 2023 (Amtsbl. I S. 1119).
- Saarländisches Landesplanungsgesetz (SLPG) vom 18. November 2010 (Amtsbl. I S. 2599), zuletzt geändert durch Artikel 92 des Gesetzes vom 8. Dezember 2021 (Amtsbl. I S. 2629).

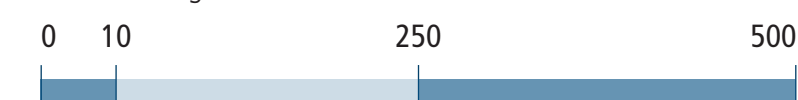
Wohnmobilstellplätze In den Fliesen
Teiländerung des Flächennutzungsplanes
in der Kreisstadt Saarlouis, Stadtteil Roden



Bearbeitet im Auftrag der
Kreisstadt Saarlouis
Großer Markt 1
66740 Saarlouis

Stand der Planung: 26.11.2024
ENTWURF

Maßstab 1:5.000 im Original
Verkleinerung ohne Maßstab



Gesellschaft für Städtebau und
Kommunikation mbH

Kirchenstraße 12 · 66557 Illingen
Tel: 0 68 25 - 4 04 10 70
email: info@kernplan.de

Geschäftsführer:
Dipl.-Ing. Hugo Kern
Dipl.-Ing. Sarah End

